

**Syndicat Intercommunal
d'Adduction d'eau
des Communes du Bas Languedoc**

BP 15
2 chemin de l'Infirmierie
34340 MARSEILLAN

☎ 04.67.77.20.10

FAX : 04-67-77-39-26

Mail : contact@syndicatbaslanguedoc.com

Marseillan, le 15 septembre 2022

Madame, Monsieur le Maire
Madame, Monsieur le Directeur Général des Services

Mairie

Objet : *Cellule sécheresse du 08 septembre 2022 - Mesures restrictives d'usage de l'eau liées à l'état de sécheresse*

Madame, Monsieur le Maire,

Suite à la réunion du **08 septembre** dernier de la cellule sécheresse et compte tenu de l'état satisfaisant et stabilisé des niveaux de nappes, de la baisse significative des prélèvements, notamment d'irrigation, de la remontée des débits des cours d'eau du département et de conditions météorologiques plus humides, les évolutions des mesures de restriction des usages de l'eau suivantes sont proposées :

Levée totale des mesures de restriction pour la nappe de l'astien.

Allègement des mesures de restriction au niveau alerte pour le bassin versant de l'Hérault.

Ces mesures de restrictions de l'usage de l'eau seront actualisées ou levées en tant que besoin, par arrêté complémentaire en fonction de la situation de sécheresse.

Pour les **communes du territoire du Syndicat**, les restrictions de l'arrêté du 28 juillet dernier sont maintenues

- Commune desservie par la ressource située sur l'ASTIEN :
 - **Vias**

Pas de restrictions
.

- Communes desservies par la ressource située sur le bassin versant de l'Hérault aval :
 - **Agde, Pinet, Montagnac, Marseillan, Mèze, Loupian, Villeveyrac, Bouzigues, Balaruc le Vieux, Balaruc les Bains, Frontignan, Sète, Gigan, Poussan et Montbazin,**

sont placées en **Alerte** avec des restrictions d'usage et des interdictions.
Voir annexe

- Communes desservies par les ressources situées sur le bassin versant du Lez Mosson, le bassin versant de l'Hérault aval et l'eau du Rhône (BRL) :

- **Cournonsec, Cournonterral, Fabrègues, Pignan, Saussan, Murviel les Montpellier, Saint Georges d'Orques, Lavèrune, Saint Jean de Védas, Vic la Gardiole et Mireval**

sont placées en **Alerte** avec des restrictions d'usage et des interdictions.

Voir annexe

- Les usages satisfaits à partir de l'eau brute provenant des réseaux BRL uniquement
 - Pas de restriction

Un affichage en mairie et dans les lieux publics doit être fait pour appeler à une utilisation économe de l'eau.

Pour plus d'information sur l'arrêté en cours, ainsi que sur la situation de votre commune, vous pouvez vous rendre sur le site internet des services de l'état où vous trouverez les documents de référence sur la sécheresse et le point de situation au **08 septembre 2022** (arrêté accompagné du communiqué de presse) :

<https://www.herault.gouv.fr/Politiques-publiques/Environnement-risques-naturels-et-technologiques/Eau/Secheresse/Etat-de-la-ressource-en-eau-15-septembre-2022/Etat-de-la-ressource-en-eau-15-septembre-2022>

Je reste à votre disposition pour tous compléments d'information et vous tiendra informée de l'évolution de la situation.

Je vous prie d'agréer, Madame, Monsieur le Maire, l'expression de mes cordiales salutations

Le Directeur,



M. COUSTOL

Affaire suivie par : SERN
Téléphone : 04 34 46 62 23
Mél : ddtm-mise@herault.gouv.fr

Montpellier, le 15 septembre 2022

ARRÊTÉ PRÉFECTORAL N°2022.09.DS.0715

portant mise en place des mesures de restrictions des usages de l'eau dans le cadre de la gestion de la sécheresse

Le préfet de l'Hérault

VU La directive n°2000-60 du Parlement Européen et du Conseil du 23 octobre 2000 établissant un cadre pour une politique communautaire dans le domaine de l'eau ;

VU La loi n°2006-1772 du 30 décembre 2006 sur l'eau et les milieux aquatiques ;

VU le code de l'environnement et notamment ses articles L211-1, L211-3, L211-8, L214-1 et 6, L215-7 et 10 ;

VU la circulaire du 4 juillet 2005 relative à la gestion de la ressource en eau en période de sécheresse ;

VU la circulaire du 18 mai 2011 relative aux mesures exceptionnelles de limitation ou de suspension des usages de l'eau en période de sécheresse ;

VU le schéma directeur d'aménagement et de gestion des eaux 2022-2027 du bassin Rhône-Méditerranée approuvé le 21 mars 2022 ;

VU le schéma directeur d'aménagement et de gestion des eaux 2022-2027 du Bassin Adour-Garonne approuvé le 10 mars 2022 ;

VU le décret du 30 juin 2021 nommant M. Hugues MOUTOUH préfet de l'Hérault ;

VU l'arrêté cadre départemental n°2018-06-09577 du 18 juin 2018 portant définition du cadre de mise en œuvre des mesures de restriction des prélèvements et usages de l'eau en période de sécheresse dans le département de l'Hérault ;

VU l'arrêté n°DDTM34-2022-08-13222 du 11 août 2022 par lequel le préfet de l'Hérault place en alerte renforcée le secteur de l'Argent-Double et en alerte renforcer les secteurs Aude aval, Berre et Rieu ainsi que le canal du Midi et ses annexes et place en alerte le secteur de l'Agout en maintenant les mesures déjà en place sur le reste du département ;

VU les avis des comités départementaux de la ressource en eau du Gard et de l'Hérault consultés par courriel le 8 septembre 2022 ;

VU la décision du préfet du Tarn par arrêté préfectoral du 9 septembre 2022 qui place en alerte le secteur de l'Agout ;

VU le guide national de mise en œuvre des mesures de restriction des usages de l'eau en période de sécheresse édité en juin 2021 par le ministère de la transition écologique ;

Considérant que les niveaux de gravité de la sécheresse décidés par les préfets des départements

pilotes des zones limitrophes non pilotées par le préfet de l'Hérault doivent être suivis en assurant un écart maximum d'un niveau ;

Considérant que des dérogations à l'interdiction d'arrosage des arbres et arbustes plantés en pleine terre depuis moins d'un an (avec restriction d'horaire) et des terrains sportifs à enjeu national ou international sont prévues dans le guide national de mise en œuvre des mesures de restriction des usages de l'eau en période de sécheresse susvisé ;

Considérant l'état des niveaux de nappes et des débits des cours d'eau du département pour la période du 25 août au 4 septembre, la baisse significative des prélèvements, notamment pour l'irrigation des cultures, et l'installation de conditions météorologiques plus fraîches et humides ;

Considérant que les restrictions doivent être proportionnées à la situation, aux ressources concernées et portées par tous les usagers de l'eau, dans un souci de solidarité générale.

Sur proposition de monsieur le directeur de la direction départementale des territoires et de la mer de l'Hérault

ARRÊTE :

ARTICLE 1 : l'arrêté préfectoral n°2022-08-13222 du 11 août 2022 instaurant des mesures de restriction temporaires des usages de l'eau est abrogé.

ARTICLE 2 : en fonction des zones considérées et des niveaux fixés dans l'arrêté cadre départemental n°2018-06-09577 du 18 juin 2018 dont les mesures de restriction des usages de l'eau sont rappelées aux articles 4 à 6 du présent arrêté, **les niveaux de restriction sont fixés par zone d'alerte conformément à l'article 3 du présent arrêté**. Ils seront actualisés ou levés en tant que de besoin dans le cadre d'application de l'arrêté cadre susvisé. Les dispositions du présent arrêté sont immédiatement applicables jusqu'à nouvel ordre et au plus tard jusqu'au 31 octobre 2022.

ARTICLE 3 : les secteurs concernés sont mentionnés dans le tableau ci-dessous.

n°	Zones d'alerte sécheresse	Niveau
1	Bassin versant du Vidourle (partie héraultaise)	Vigilance
2	Bassin versant de la lagune de l'étang de l'Or	Pas de restriction
3	Bassin versant du Lez et de la Mosson hors axe Lez soutenu	Pas de restriction
4	Axe Lez soutenu, de sa source à son embouchure	Pas de restriction
5	Bassin versant de l'Hérault amont de la confluence avec la Vis jusqu'à la confluence avec la Lergue (partie héraultaise)	Alerte
6	Bassin versant de la Lergue	Alerte
7	Bassin versant de l'Hérault aval de la confluence avec la Lergue jusqu'à son embouchure	Alerte
8	Bassin versant de l'Orb de la Source jusqu'à l'amont de la confluence avec le Jaur hors axe Orb soutenu	Alerte
9	Axe Orb soutenu à l'aval du barrage des Monts d'Orb	Alerte
10	Bassin versant du Jaur	Alerte
11	Bassin versant de l'Orb à l'aval de la confluence avec le Jaur jusqu'à l'embouchure hors axe Orb soutenu	Alerte
12	Bassin versant de l'Agout (partie héraultaise)	Alerte
13	Bassin versant de l'Aude aval - Berre et Rieu (partie héraultaise)	Alerte renforcée
14	Nappe des sables de l'Astien (Eaux souterraines partie héraultaise)	Pas de restriction
15	Bassin versant de l'Argent double et de l'Ognon (partie héraultaise)	Alerte renforcée
16	Bassin versant de la Cesse (partie héraultaise)	Alerte
17	Nappe des molasses miocènes du bassin de Castries	Pas de restriction
18	Canal du Midi (partie héraultaise)	Alerte renforcée

ARTICLE 4 : les mesures pour le niveau vigilance sont rappelées dans le tableau ci-dessous.

Usages	Mesures d'interdiction et de restriction	
	Type	Mesures ou modalités d'application
Tous les usages (privés, loisirs, ICPE, industries, collectivités)	Sensibilisation	Communiqués de presse réguliers réalisés par la Préfecture et la DDTM sur l'état de la situation et notamment à l'issu de chaque cellule sécheresse.
		Affichage en mairie et dans les lieux publics des rappels des mesures d'économie d'eau.
		Information des Gestionnaires de golfs, campings et industriels. Sensibilisation des plaisanciers à une utilisation économe de l'eau.
Tous les usages (privés, loisirs, collectivités)	Volontaire	Limitation des usages entre 10h et 18h pour l'arrosage des pelouses, espaces verts publics ou privés, jardins d'agrément, des espaces sportifs publics.
STEP	Volontaire	Limitation des travaux nécessitant des rejets d'effluents pas ou partiellement traités dans le milieu récepteur.

ARTICLE 5 : les mesures pour le niveau alerte sont rappelées dans le tableau ci-dessous.

Usages	Mesures d'interdiction et de restrictions	
	Type	Mesures ou modalités d'application
Tous les usages (privés, loisirs, ICPE, industries, collectivités)	Interdiction	Le remplissage¹ des piscines privées est interdit à l'exception de la première mise en eau des piscines nouvellement construites et de celles destinées à un usage collectif. Ces dernières ne pourront être remplies que si elles ont été vidangées pour raison sanitaire, et sous réserve de la disponibilité en eau du secteur et de la préservation du fonctionnement des réseaux d'alimentation en eau potable.
		Le lavage des véhicules² publics ou privés en dehors des stations professionnelles pour le lavage des véhicules, à l'exception de ceux ayant une obligation réglementaire (sanitaires ou alimentaires) ou techniques (bétonnières..) et pour les organismes liés à la sécurité.
		Les bornes et fontaines en circuit ouvert devront être fermées (sauf pour les points de distribution d'eau potable équipés d'un bouton poussoir)
		Toute manœuvre d'ouvrage situé sur les cours d'eau des bassins hydrographiques en alerte ainsi que sur les plans d'eau avec lesquels ils communiquent et susceptible d'influencer le débit ou le niveau d'eau (vannage, clapet mobile, déversoir) est interdite sauf si elle est nécessaire. <ul style="list-style-type: none"> ● au non dépassement de la cote légale de retenue, ● à la protection contre les inondations des terrains riverains amonts, ● à restitution à l'aval du débit entrant à l'amont. Dérogation possible après avis du service de police de l'eau. Les ouvrages a gestion automatisée ne sont pas concernés.
	Interdiction entre 8h et 20h	L'arrosage des pelouses, des espaces verts publics et privés des jardins potagers et d'agrément
		L'arrosage des terrains de sports et d'entraînement à l'exception de ceux faisant l'objet d'une autorisation exceptionnelle et justifiée, sur autorisation spéciale du service chargé de la police de l'eau
L'arrosage des golfs de façon à diminuer la consommation d'eau sur le volume hebdomadaire (un registre des prélèvements devra être rempli hebdomadairement: ce registre devra être présenté aux agents chargés en cas de contrôle).		
Usages industriels	Restriction	Les activités industrielles devront limiter leur consommation d'eau et un registre des prélèvements devra être rempli hebdomadairement.
		Les I.C.P.E. soumises à autorisation au titre de la nomenclature I.C.P.E.

1 L'interdiction ne s'applique pas pour la remise à niveau.

2 Par « véhicule » il faut comprendre « tout moyen de transport », qu'il soit terrestre, maritime ou aérien (voitures, motocycles, trains, bateaux, aéronefs...).

		devront respecter les dispositifs s'appliquant en cas de sécheresse contenus dans leurs arrêtés d'autorisation.
Stations d'épuration et réseaux d'assainissement	Interdiction	Les travaux d'entretien entraînant un dépassement des normes de rejet sont également interdits sauf autorisation exceptionnelle de la Police de l'eau.
Prélèvements sur le Canal du Midi	Restriction	Les préleveurs seront soumis à des mesures de restrictions journalières, en tenant compte de la localisation de la rive où est situé le point de prélèvement avec interdiction de prélever 1 jour sur 4 sauf si : - un règlement d'arrosage est validé par le service chargé de la police de l'eau - les prélèvements d'eau sont destinés à l'abreuvement des animaux, - une contractualisation entre le préleveur et un organisme permet une compensation intégrale de leur prélèvement par des lâchers d'eau depuis un barrage.

NOTA: les mesures de restriction s'appliquent sur toutes les ressources situées sur des zones classées en ALERTE. Elles concernent donc également les forages individuels. Les usages situés sur des zones d'alerte classées en ALERTE, mais qui disposent d'une ressource extérieure (cas de l'eau issue du Rhône par exemple) qui n'est pas impactée par des mesures de restriction, ne sont pas soumis aux présentes mesures de restriction.

Lorsque des plans de gestion d'étiage locaux, déclinés à l'échelle de bassins versants ou de sous-bassins versants définissent des mesures concrètes de gestion en période d'ALERTE à destination des utilisateurs de l'eau, il sera fait application de ces mesures, sous réserve qu'elles soient validées par le service de police de l'eau.

ARTICLE 6 : les mesures pour le niveau alerte renforcée sont rappelées dans le tableau ci-dessous.

Usages	Mesures d'interdiction et de restrictions	
	Type	Mesures ou modalités d'application
Tous les usages (privés, loisirs, ICPE, industries, collectivités)	Interdiction	Le remplissage³ des piscines privées est interdit à l'exception de la première mise en eau des piscines nouvellement construites et de celles destinées à un usage collectif. Ces dernières ne pourront être remplies que si elles ont été vidangées pour raison sanitaire, et sous réserve de la disponibilité en eau du secteur et de la préservation du fonctionnement des réseaux d'alimentation en eau potable.
		Le lavage des véhicules⁴ publics ou privés en dehors des stations professionnelles pour le lavage des véhicules, à l'exception de ceux ayant une obligation réglementaire (sanitaires ou alimentaires) ou techniques (bétonnières..) et pour les organismes liés à la sécurité. Cette interdiction ne concerne pas les stations professionnelles équipées d'un dispositif de recyclage des eaux ou de lances à haute pression.
		Les bornes et fontaines en circuit ouvert devront être fermées (sauf pour les points de distribution d'eau potable équipés d'un bouton poussoir)
		Toute manœuvre d'ouvrage situé sur les cours d'eau des bassins hydrographiques en alerte renforcée ainsi que sur les plans d'eau avec lesquels ils communiquent et susceptible d'influencer le débit ou le niveau d'eau (vannage, clapet mobile, déversoir) est interdite sauf si elle est nécessaire. <ul style="list-style-type: none"> ● au non dépassement de la cote légale de retenue, ● à la protection contre les inondations des terrains riverains amonts, ● à restitution à l'aval du débit entrant à l'amont.
		L'arrosage des pelouses et des espaces verts publics et privés ainsi que les jardins d'agrément.
		Le lavage des voiries sauf impératif sanitaire et à l'exclusion des balayeuses laveuses automatiques
		L'arrosage des terrains de sports et d'entraînement à l'exception de ceux faisant l'objet d'une autorisation exceptionnelle et justifiée, sur autorisation spéciale du service chargé de la police de l'eau

3 L'interdiction ne s'applique pas pour la remise à niveau.

4 Par « véhicule » il faut comprendre « tout moyen de transport », qu'il soit terrestre, maritime ou aérien (voitures, motocycles, trains, bateaux, aéronefs...).

		Le fonctionnement des douches de plage
		Le prélèvement d'eau en vue du remplissage ou du maintien du niveau des étangs et plans d'eau de loisirs à usage personnel.
		La vidange des plans d'eau de toute nature dans les cours d'eau
	Interdiction entre 8h et 20h	L'arrosage des jardins potagers. L'arrosage des golfs est réduit « aux greens » et départs.
Usage agricole	Interdiction entre 11h et 20h	L'arrosage des cultures est interdit sauf : <ul style="list-style-type: none"> • pour les cultures arrosées par micro-irrigation ou goutte à goutte et cultures hors sols • pour les productions spécialisées très dépendantes en eau et fragiles (cultures maraîchères, semences sous contrat, abreuvement des animaux) • pour les organisations collectives d'irrigation (Association Syndicat Autorisées) pourvues d'un règlement d'arrosage et d'un plan de gestion concertés avec un volet gestion de crise, intégrant des niveaux économie d'eau selon la disponibilité de la ressource, validé par le service de police de l'eau • pour les réseaux collectifs d'irrigation pourvus d'un plan de gestion des arrosages validé et/ou dont la ressource ne fait pas l'objet de restriction
Usages industriels	Restriction	Les activités industrielles devront limiter leur consommation d'eau et un registre des prélèvements devra être rempli hebdomadairement.
		Les I.C.P.E. soumises à autorisation au titre de la nomenclature I.C.P.E. devront respecter les dispositifs s'appliquant en cas de sécheresse contenus dans leurs arrêtés d'autorisation. Les ICPE soumises à déclaration au titre de la nomenclature ICPE devront respecter les arrêtés cadres complémentaires qui seront établies localement afin de préserver la ressource.
Stations épuration et réseaux	Interdiction	Les travaux d'entretien entraînant un dépassement des normes de rejet sont également interdits sauf autorisation exceptionnelle de la Police de l'eau.
Prélèvements sur le Canal du Midi	Restriction	Les préleveurs seront soumis à des mesures de restrictions journalières, en tenant compte de la localisation de la rive où est situé le point de prélèvement avec interdiction de prélever 1 jour sur 2 sauf si : <ul style="list-style-type: none"> - un règlement d'arrosage est validé par le service chargé de la police de l'eau, - une contractualisation entre le préleveur et un organisme permet une compensation intégrale de leur prélèvement par des lâchers d'eau depuis un barrage.

NOTA: les mesures de restriction s'appliquent sur toutes les ressources situées sur des zones classées en ALERTE RENFORCEE. Elles concernent donc également les forages individuels.

Les usages situés sur des zones d'alerte classées en ALERTE RENFORCEE, mais qui disposent d'une ressource extérieure (cas de l'eau issue du Rhône par exemple) qui n'est pas impactée par des mesures de restriction, ne sont pas soumis aux présentes mesures de restriction.

Lorsque des plans de gestion d'étiage locaux, déclinés à l'échelle de bassins versants ou de sous-bassins versants définissent des mesures concrètes de gestion en période d'ALERTE RENFORCEE à destination des utilisateurs de l'eau, il sera fait application de ces mesures, sous réserve qu'elles soient validées par le service de police de l'eau.

Dérogations complémentaires à l'interdiction d'arrosage accordée entre 20h et 10h :

- pour les arbres et arbustes plantés en pleine terre depuis moins d'un an ;
- pour les terrains de sport accueillant des compétitions à enjeu national ou international.

ARTICLE 7 : concernant les mesures de restriction des usages eau potable non prioritaires, le maire d'une commune sous le périmètre d'action du présent arrêté peut prendre un arrêté de restriction d'usage sous réserve qu'il soit au moins aussi contraignant que le présent arrêté. Il peut ainsi prendre des mesures de police administrative générale adaptées à la situation localisée, pour restreindre l'usage de l'eau potable, sur le fondement de la salubrité et de la sécurité publique (article L.2212-2 du CGCT). Le cas échéant, cet arrêté municipal doit être transmis au service de police de l'eau de la DDTM (ddtm-mise@herault.gouv.fr) ainsi qu'à l'agence régionale de santé (ARS-OC-DD34-SANTE-ENVIRONNEMENT@ars.sante.fr).

ARTICLE 8 : en vue de rechercher et de constater les infractions, les services de l'État en charge de la police de l'eau, la gendarmerie nationale, la police nationale, la police municipale et les agents de l'office français de la biodiversité ont accès aux locaux ou lieux où sont réalisées les opérations à l'origine des infractions.

ARTICLE 9 : tout contrevenant aux mesures du présent arrêté encourt une peine d'amende prévue pour les contraventions de 5^{ème} classe d'un montant maximum de 1 500 euros pour les particuliers, et 7 500 euros pour les personnes morales. L'ensemble des frais induits par les contrôles sont mis, en cas de condamnation, à la charge de l'exploitant ou, à défaut, du propriétaire conformément à l'article L216-4 du code de l'environnement.

ARTICLE 10 : le présent arrêté fera l'objet d'une communication dans la presse locale et sera affiché à la préfecture, aux sous-préfectures de Béziers et de Lodève, ainsi que dans les mairies. Il sera publié sur le site IDE des services de l'État et au recueil des actes administratifs.

ARTICLE 11 : le présent arrêté peut être déféré au tribunal administratif, dans un délai de deux mois à compter de sa publication.

ARTICLE 12 : les dispositions du présent arrêté sont applicables à compter de sa signature. Le secrétaire général de la préfecture de l'Hérault, le sous-préfet de l'arrondissement de Béziers, le sous-préfet de l'arrondissement de Lodève, le colonel commandant du groupement de gendarmerie de l'Hérault, le directeur départemental de la sécurité publique, le chef du service départemental de l'office français pour la biodiversité, les maires, les chefs des services de l'État concernés, sont chargés, ainsi que les maires sont chargés chacun en ce qui le concerne, de l'exécution du présent arrêté.

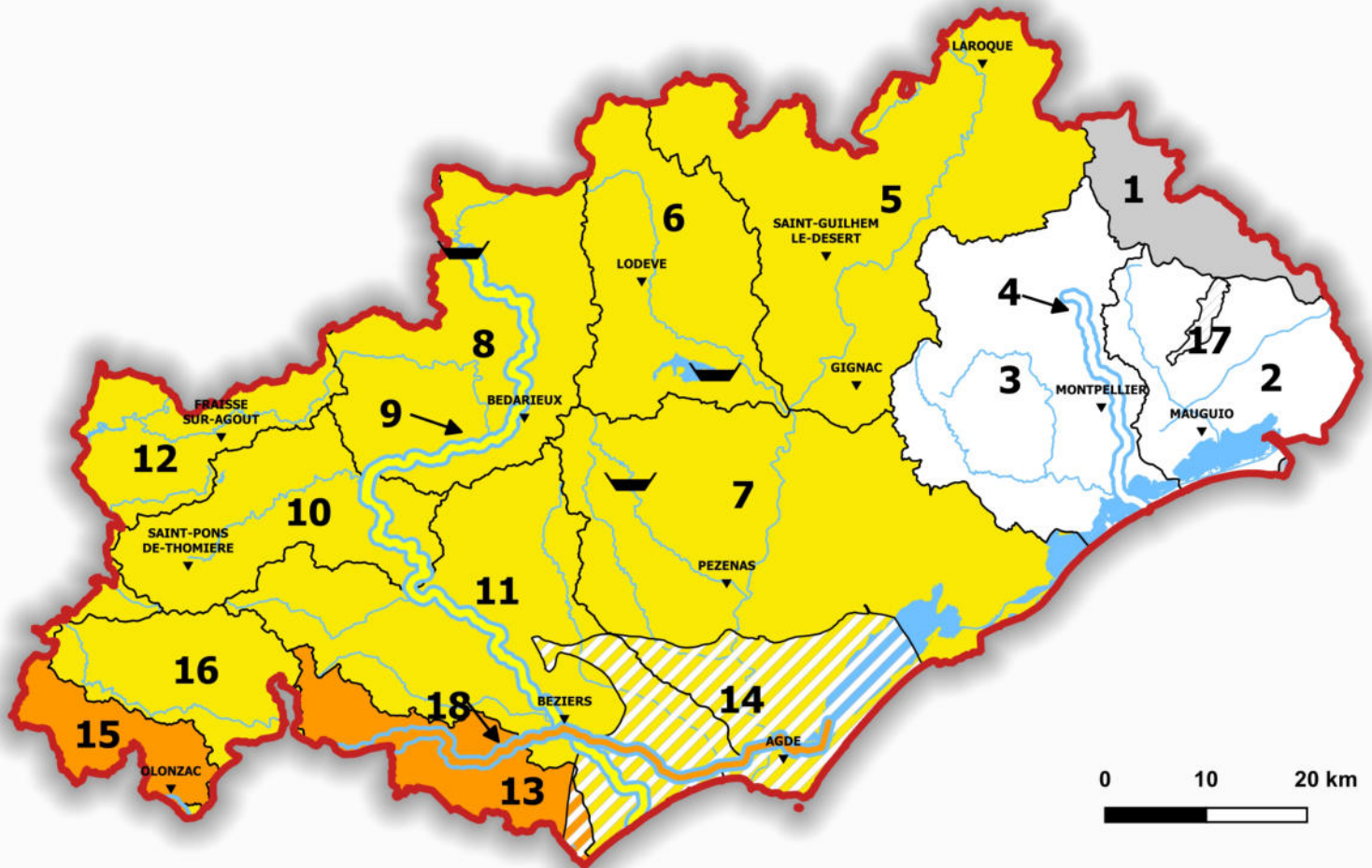
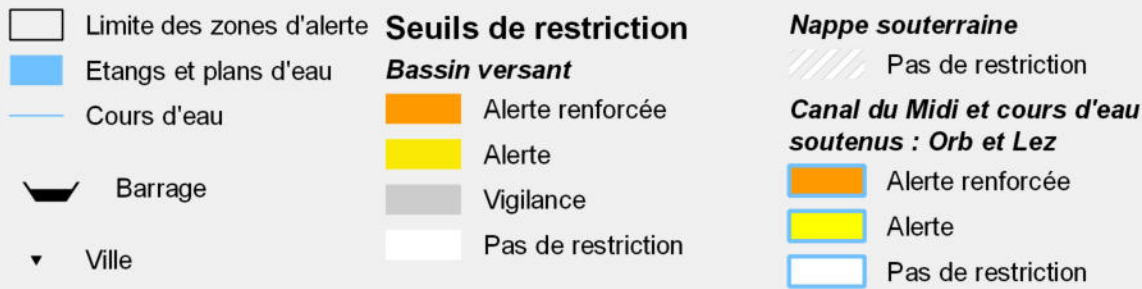
Le préfet,
Pour le Préfet et par délégation
La sous-préfète, directrice de cabinet


Elisa BASSO

La présente décision peut, dans le délai maximal de deux mois, faire l'objet d'un recours administratif, soit gracieux auprès du Préfet de l'Hérault – 34 place des Martyrs de la Résistance – 34062 MONTPELLIER CEDEX 2, soit hiérarchique auprès du Ministre de l'Intérieur – Place Beauvau – 75008 PARIS CEDEX 08. L'absence de réponse dans un délai de deux mois vaut décision implicite de rejet.

Un recours contentieux peut également être introduit devant le Tribunal Administratif de Montpellier – 6 rue Pitot – 34000 MONTPELLIER dans le délai maximal de deux mois à compter de la réponse de l'administration si un recours administratif a été préalablement déposé. Le tribunal administratif peut également être saisi par l'application informatique "Télérecours citoyens" accessible via le site www.telerecours.fr

La sécheresse dans le département de l'Hérault début septembre 2022



NUMERO	LIBELLE
01	Bassin versant du Vidourle (partie héraultaise)
02	Bassin versant de la lagune de l'étang de l'Or
03	Bassin versant du Lez et de la Mosson hors axe Lez soutenu
04	Axe Lez soutenu, de sa source à son embouchure
05	Bassin versant de l'Hérault amont de la confluence avec la Vis jusqu'à la confluence avec la Lergue (partie héraultaise)
06	Bassin versant de la Lergue
07	Bassin versant de l'Hérault aval de la confluence avec la Lergue jusqu'à l'embouchure
08	Bassin versant de l'Orb de la Source jusqu'à l'amont de la confluence avec le Jaur hors axe Orb soutenu
09	Axe Orb soutenu à l'aval du barrage des Monts d'Orb
10	Bassin versant du Jaur
11	Bassin versant de l'Orb à l'aval de la confluence avec le Jaur jusqu'à l'embouchure hors axe Orb soutenu
12	Bassin versant de l'Agout (partie héraultaise)
13	Bassin versant de l'Aude aval – Berre et Rieu (partie héraultaise)
14	Nappe des sables de l'Astien (Eaux souterraines partie héraultaise)
15	Bassin versant de l'Argent double et de l'Ognon (partie héraultaise)
16	Bassin versant de la Cesse (partie héraultaise)
17	Molasses miocènes du bassin de Castries (Eaux souterraines)
18	Canal du Midi (partie héraultaise)

COMMUNIQUÉ DE PRESSE

Montpellier, le 15 septembre 2022

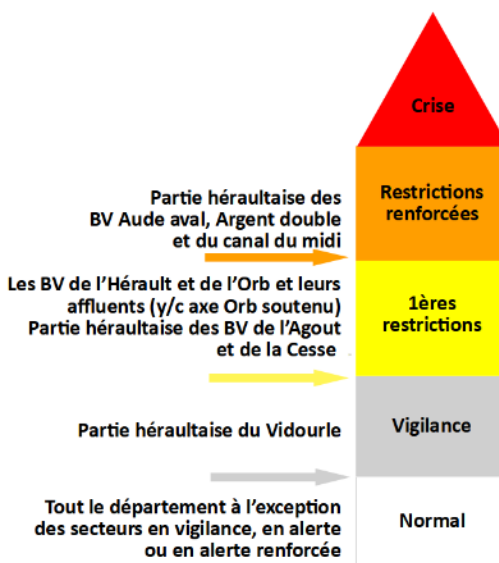
ÉTAT DES RESSOURCES EN EAU

Usages de l'eau : fin des mesures de restriction pour les secteurs Lez-Mosson, bassin de l'Or, nappes de Castries et de l'Astien, allègement pour les bassins versants de l'Hérault et de l'Orb-Libron et maintien pour les bassins versants de l'Aude aval, de l'Argent double et de l'Ognon

Les pluies du 15 août et de début septembre ont permis aux nappes et aux cours d'eau de retrouver des niveaux normaux sur une grande partie du département, en particulier dans sa partie Est, autour de Montpellier.

Cette amélioration générale de la situation hydrologique concomitante d'une baisse des besoins de prélèvement, notamment pour l'irrigation des cultures, coïncide par ailleurs avec l'installation de conditions météorologiques plus fraîches et plus humides.

Dans ce contexte, sur proposition du comité départemental de suivi de la ressource en eau, le préfet de l'Hérault a décidé de lever les restrictions sur les usages en eau pour les secteurs Lez-Mosson, le bassin de l'Or, les nappes de Castries et de l'Astien, et de les alléger pour les bassins versants de l'Hérault et de l'Orb-Libron. Ces mesures de restriction sont en revanche maintenues pour les bassins versants de l'Aude aval, de l'Argent double et de l'Ognon (dans leurs parties héraultaises).



*** Pour rappel, sur les communes en situation d'alerte renforcée, les mesures de restriction concernent notamment :** l'arrosage des espaces sportifs, des pelouses et des espaces verts privés et publics, le lavage des voiries, le fonctionnement des douches de plage, le remplissage ou le maintien du niveau des étangs et des plans d'eau à usage personnel, la vidange des plans d'eau dans les cours d'eau. L'arrosage des jardins potagers et des golfs est interdit entre 8h et 20h, et réduit aux greens et départs en dehors de ces horaires pour les golfs. L'irrigation agricole est interdite entre 11h et 20h, sauf pour les modes d'irrigation économes en eau ou pour les productions spécialisées très dépendantes en eau et fragiles. En outre, sur les zones d'alerte du Vidourle, l'irrigation par micro-aspersion et celle des cultures de semences sous contrat sont interdites la journée entre 8h et 20h, et également la nuit (de 20h à 8h) les jours pairs.

La carte « état des ressources en eau dans l'Hérault » et toutes les informations sur le sujet sont à retrouver sur : <https://www.herault.gouv.fr/Politiques-publiques/Environnement-risques-naturels-et-technologiques/Eau/Secheresse>